

PROJETO DE EXPANSÃO

Secretaria de Estado de Saúde de Minas Gerais – SES/MG

Subsecretaria de Políticas e Ações de Saúde – SUBPAS

Subsecretaria de Gestão Regional – SUBGR

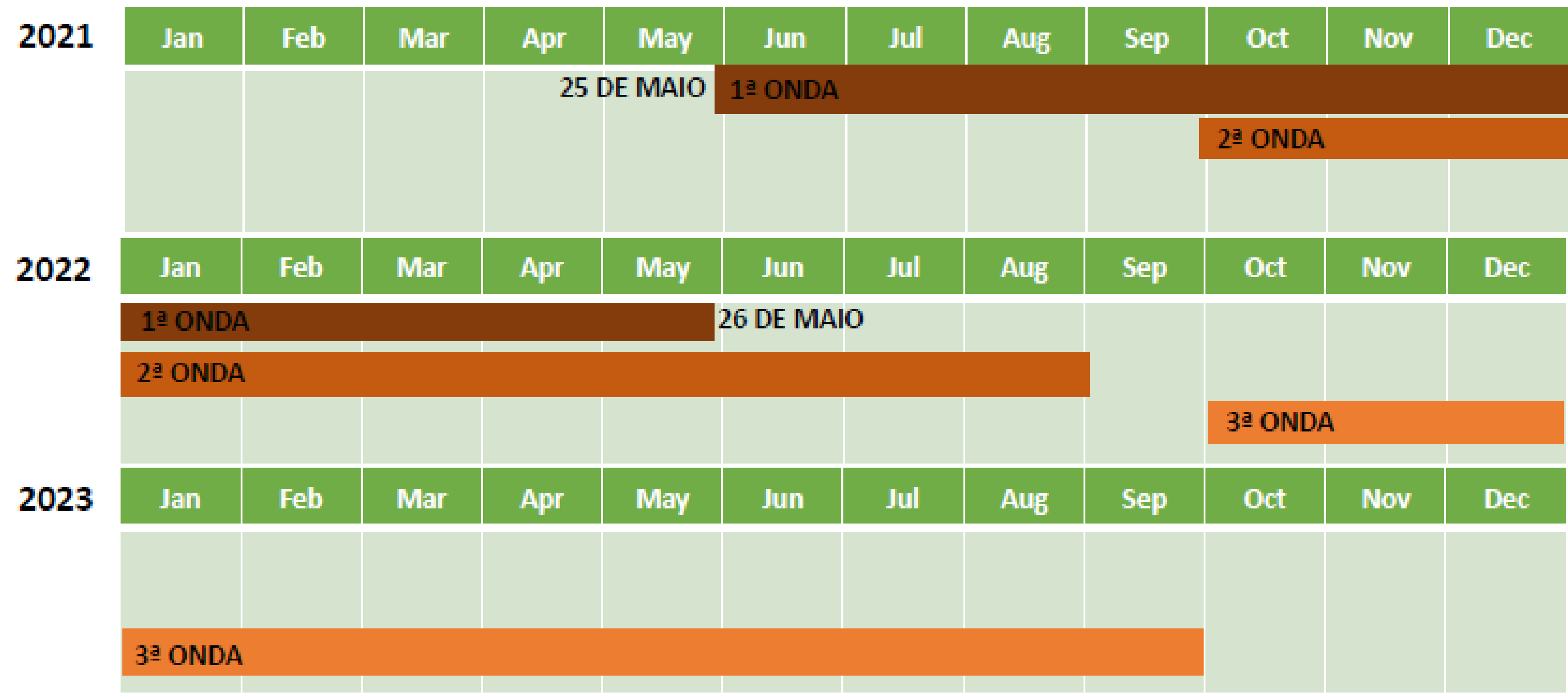
Escola de Saúde Pública do Estado de Minas Gerais – ESP-MG



SELEÇÃO DE MICRORREGIÕES PARA A SEGUNDA ONDA DE EXPANSÃO

CRONOGRAMA DA EXPANSÃO

META: Iniciar o Saúde em Rede em todo o Estado até 2022



Onda	1ª	2ª	3ª
Microrregiões	19	29	37

SEGUNDA ONDA DE EXPANSÃO – SELEÇÃO DAS MICRORREGIÕES

PREMISSAS UTILIZADAS NA SELEÇÃO DAS MICRORREGIÕES PARA A PRIMEIRA ONDA

- 1-** Restrição de RH nas URS
- 2-** Existência de CEAE
- 3-** Percursos Gerais – Trabalhar conjuntamente para redução da vulnerabilidade social
- 4-** Alcançar grande abrangência de território no Estado

NOVAS PREMISSAS PARA A SEGUNDA ONDA

- 1-** Sobreposição da 1ª Onda com a 2ª Onda
- 2-** Restrição de RH no Nível Central - Disponibilidade de 10 Analistas Centrais

SEGUNDA ONDA DE EXPANSÃO – SELEÇÃO DAS MICRORREGIÕES

CRITÉRIOS DE PONTUAÇÃO UTILIZADOS PARA O RANKING DAS MICRORREGIÕES ELABORADOS PARA A PRIMEIRA ONDA:

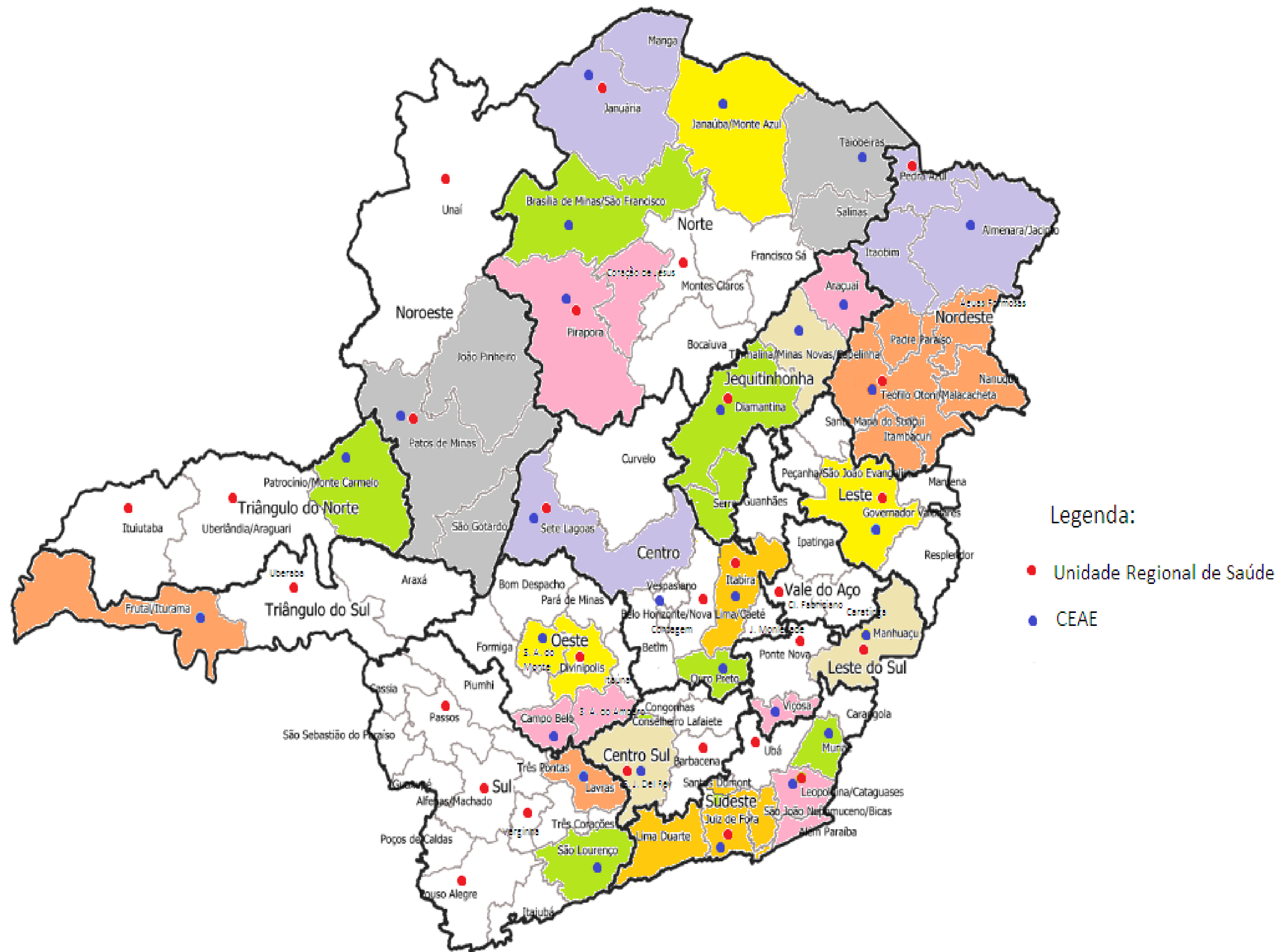
- 1- Número de municípios
- 2- Tempo de deslocamento da URS até o município-pólo da micro
- 3- Quantidade de micros no território de abrangência do CEAE
- 4- Número de micros na área de circunscrição administrativa da URS
- 5- Índice sintético de desempenho do Sistema de Saúde
- 6- Ausência de município Pólo - Macrorregião

SEGUNDA ONDA DE EXPANSÃO – SELEÇÃO DAS MICRORREGIÕES

CRITÉRIOS DE SELEÇÃO - Seguir a pontuação do Ranking feito para a 1a Onda, observando os pontos a seguir:

- 1- As URS que estão participando da 1a Onda não participarão da 2a Onda, já que haverá sobreposição
- 2- Selecionar todas as micros que estejam no território de abrangência do CEAE da micro selecionada
- 3- Selecionar todo o território de abrangência da URS da micro selecionada, desde que a mesma possua até 40 municípios
- 4- As URS que possuem mais de 40 municípios deverão ter parte de seu território selecionado na 2a Onda - MOC, GVA, POU

COBERTURA DE CEAE NO ESTADO

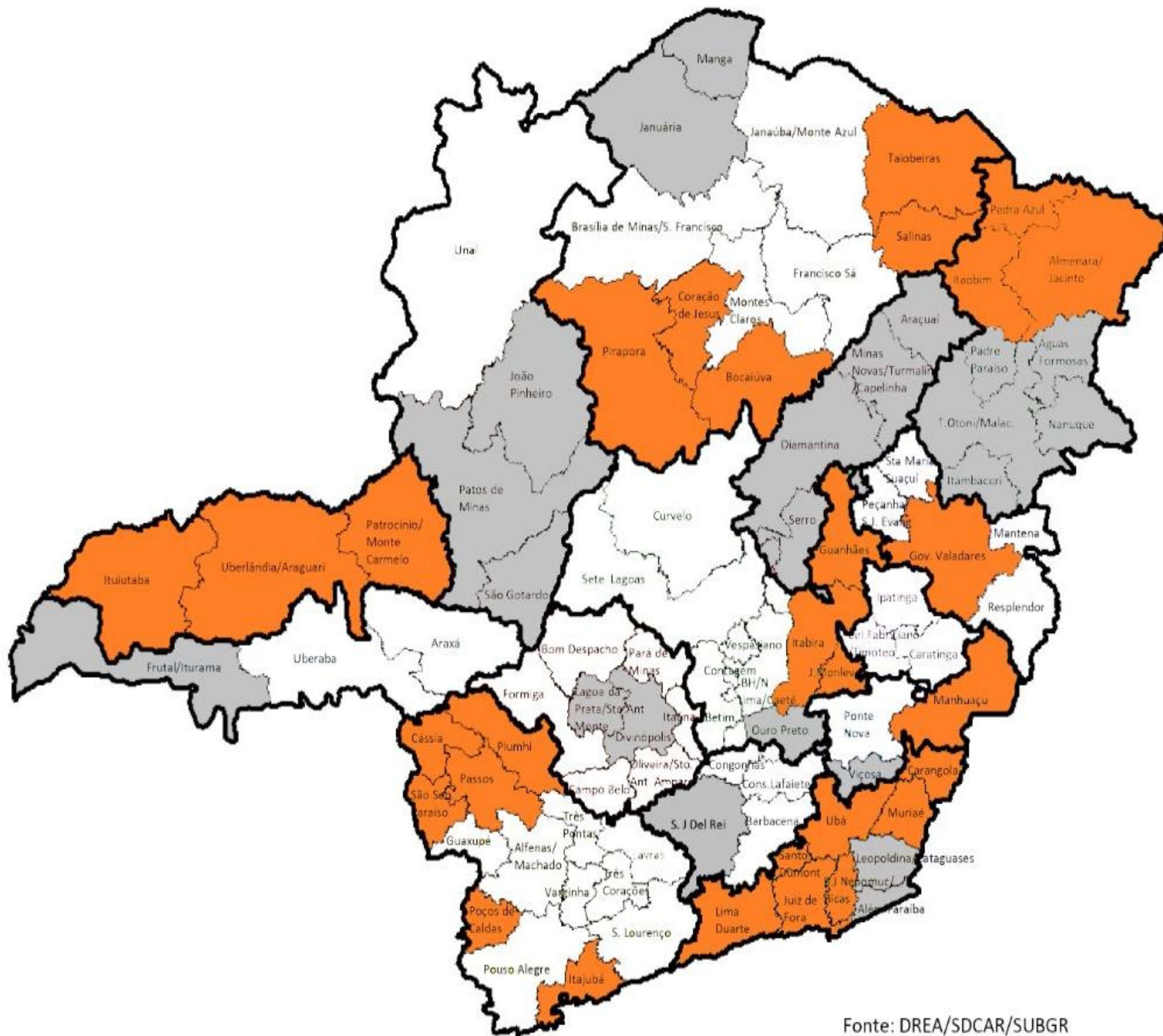


Macro	Micro	Número de Municípios
CENTRO	OURO PRETO	
LESTE DO SUL	VICOSA	
SUDESTE	ALÉM PARAÍBA	
CENTRO	ITABIRA	13
NORDESTE	PEDRA AZUL	5
CENTRO SUL	SÃO JOÃO DEL REI	
NORTE	JANUÁRIA	
NORTE	CORACÃO DE JESUS	5
NORTE	MANGA	
TRIÂNGULO DO SUL	FRUTAL/ITURAMA	
SUDESTE	MURIAÉ	11
NORTE	PIRAPORA	7
SUDESTE	LEOPOLDINA/CATAGUASES	
NORDESTE	ITAOBIM	6
NORTE	TAIOBEIRAS	10
OESTE	LAGOA DA PRATA/STO ANT. DO MONTE	
OESTE	OLIVEIRA/SANTO ANTÔNIO DO AMPARO	
SUL	LAVRAS	
NOROESTE	JOÃO PINHEIRO	
NORTE	SALINAS	6
NOROESTE	PATOS DE MINAS	
SUDESTE	JUIZ DE FORA	12
TRIÂNGULO DO NORTE	PATROCÍNIO/MONTE CARMELO	9
NORTE	BOCAIÚVA	6
OESTE	DIVINÓPOLIS	
SUL	TRÊS CORAÇÕES	
SUL	TRÊS PONTAS	
CENTRO	JOÃO MONLEVADE	5
NOROESTE	SÃO GOTARDO	
SUL	CÁSSIA	5
SUL	SÃO SEBASTIÃO DO PARAÍSO	6
NORDESTE	ITAMBACURI*	
NORTE	JANAÚBA/MONTE AZUL	
OESTE	CAMPO BELO	
NORDESTE	TEÓFILO OTONI/MALACACHETA*	
NORTE	MONTES CLAROS	
SUL	VARGINHA	
LESTE DO SUL	MANHUACU	23
TRIÂNGULO DO NORTE	ITUIUTABA	9
CENTRO	VESPASIANO	
LESTE	GOVERNADOR VALADARES	24

NORDESTE	ALMENARA/JACINTO	14
SUDESTE	LIMA DUARTE	13
CENTRO	CONTAGEM	
LESTE	SANTA MARIA DO SUACÚÍ	
NORDESTE	ÁGUAS FORMOSAS*	
NORDESTE	PADRE PARAÍSO*	
NORTE	FRANCISCO SÁ	
SUL	SÃO LOURENÇO	
CENTRO	SETE LAGOAS	
CENTRO SUL	CONGONHAS	
NORDESTE	NANUQUE*	
NORTE	BRASÍLIA DE MINAS/SÃO FRANCISCO	
SUDESTE	SANTOS DUMONT	3
SUDESTE	SÃO JOÃO NEPOMUCENO/BICAS	9
SUL	PASSOS	9
TRIÂNGULO DO SUL	UBERABA	
VALE DO AÇO	CORONEL FABRICIANO/TIMÓTEO	
OESTE	FORMIGA	
OESTE	PARÁ DE MINAS	
NOROESTE	UNAÍ	
TRIÂNGULO DO NORTE	UBERLÂNDIA/ARAGUARI	9
LESTE	PECANHA/SÃO JOÃO EVANGELISTA	
SUL	PIUMHI	7
OESTE	ITAÚNA	
CENTRO	GUANHÃES	9
SUL	GUAXUPÉ	
SUL	ALFENAS/MACHADO	
LESTE	RESPLENDOR	
OESTE	BOM DESPACHO	
LESTE	MANTENA	
TRIÂNGULO DO SUL	ARAXÁ	
CENTRO	CURVELO	
CENTRO SUL	CONSELHEIRO LAFAIETE	
SUDESTE	CARANGOLA	11
SUL	POCOS DE CALDAS	6
CENTRO	BELO HORIZONTE/NOVA LIMA/CAETÉ	
SUDESTE	UBÁ	20
CENTRO SUL	BARBACENA	
SUL	ITAJUBÁ	15
VALE DO AÇO	CARATINGA	
CENTRO	BETIM	
VALE DO AÇO	IPATINGA	
SUL	POUSO ALEGRE	
LESTE DO SUL	PONTE NOVA	

LEGENDA	DEFINIÇÃO
	1º onda/Piloto
	A URS está na 1º onda
	Selecionada segundo os critérios
	Selecionada por consequencia da seleção de outra microrregião (CEAE/URS)
*	MICROS PERCURSO GERAIS

MICRORREGIÕES SELECIONADAS



Fonte: DREA/SDCAR/SUBGR

Municípios	287
Microrregiões	29
URS Envolvidas	12

Microrregiões Primeira e Segunda Onda	48
Municípios Primeira e Segunda Onda	429
Municípios Terceira Onda	393

MICRORREGIÕES SELECIONADAS

Macrorregião	URS Responsável	Microrregiões	Tem CEAE?	Número de Municípios
CENTRO	URS ITABIRA	ITABIRA	SEDE	13
		GUANHÃES		9
		JOÃO MONLEVADE		5
NORDESTE	URS PEDRA AZUL	PEDRA AZUL		5
		ALMENARA/JACINTO	SEDE (JEQUITINHONHA)	14
		ITAOBIM		6
NORTE	URS PIRAPORA	PIRAPORA	SEDE	7
	URS MONTES CLAROS	CORAÇÃO DE JESUS		5
		TAIOBEIRAS	SEDE	10
		SALINAS		6
		BOCAIUVA		6
LESTE DO SUL	URS MANHUAÇU	MANHUAÇU	SEDE	23
		CARANGOLA		11
SUDESTE	URS JUIZ DE FORA	JUIZ DE FORA	SEDE	12
		LIMA DUARTE		13
		SÃO JOÃO NEPOMUCENO		9
		SANTOS DUMONT		3
		URS UBÁ	MURIAÉ	SEDE
		UBÁ		20
TRIÂNGULO DO NORTE	URS UBERLÂNDIA	UBERLÂNDIA/ARAGUARI		9
		PATROCÍNIO/MONTE CARMELO	SEDE (PATROCÍNIO)	9
	URS ITUIUTABA	ITUIUTABA		9
SUL	URS PASSOS	CÁSSIA		5
		SÃO SEBASTIÃO DO PARAÍSO		6
		PASSOS		9
		PIUMHI		7
	URS POUSO ALEGRE	POÇOS DE CALDAS		6
		ITAJUBÁ		15
LESTE	URS GOVERNADOR VALADARES	GOVERNADOR VALADARES	SEDE	24
12 URS				287